










Følg ruten og stop ved hver grønne cirkel. Se i landskabet og undersøg hvad kortsymbolet betyder. Listen over beskrivelserne er herunder. Sæt beskrivelserne ind ved symbolerne.

Skov	Sand	Klynge af træer	Vådområde	Fredet fortidsminde
Vandløb	Sø	Bakke	Sti	Hede / klithede

1. 	6. 
2. 	7. 
3. 	8. 
4. 	9. 
5. 	10. 